




0 35 m 50 m 70 m 100 m 200 m

SKALA 1:1000

ZAŁĄCZNIK NR 2
do Zarządzenia nr /21
Dyrektora GZDiZ
z dnia . . . - . . . - 2021 r.

Przybliżone lokalizacje miejsc przeznaczonych do sytuowania nośników reklamy typu B albo typu C na obszarze Gminy Miasta Gdańska

Lokalizacja P01.03.002.B2 przy ul. Obrońców Wybrzeża (obr. 21, dz. nr 6/2)






0 35 m 50 m 70 m 100 m 200 m

SKALA 1:1000

ZAŁĄCZNIK NR 2
do Zarządzenia nr /21
Dyrektora GZDiZ
z dnia ... - ... - 2021 r.

Przybliżone lokalizacje miejsc przeznaczonych do sytuowania nośników reklamy typu B albo typu C na obszarze Gminy Miasta Gdańska

Lokalizacja P02.03.006.B2 przy ul. Obrońców Wybrzeża (obr. 21, dz. nr 29/2)






0 35 m 50 m 70 m 100 m 200 m

SKALA 1:1000

ZAŁĄCZNIK NR 2
do Zarządzenia nr /21
Dyrektora GZDiZ
z dnia . . . - . . . - 2021 r.

Przybliżone lokalizacje miejsc przeznaczonych do sytuowania nośników reklamy typu B albo typu C na obszarze Gminy Miasta Gdańska

Lokalizacja P02.06.007.B2 przy ul. Czarny Dwór (obr. 21, dz. nr 67/4)





0 35 m 50 m 70 m 100 m 200 m

SKALA 1:1000

ZAŁĄCZNIK NR 2
do Zarządzenia nr /21
Dyrektora GZDiZ
z dnia . . . - . . . - 2021 r.

Przybliżone lokalizacje miejsc przeznaczonych do sytuowania nośników reklamy typu B albo typu C na obszarze Gminy Miasta Gdańska

Lokalizacja P02.08.009.B2 przy al. Jana Pawła II (obr. 33, dz. nr 384, 385)





0 35 m 50 m 70 m 100 m 200 m

SKALA 1:1000

ZAŁĄCZNIK NR 2
do Zarządzenia nr /21
Dyrektora GZDiZ
z dnia . . . - . . . - 2021 r.

Przybliżone lokalizacje miejsc przeznaczonych do sytuowania nośników reklamy typu B albo typu C na obszarze Gminy Miasta Gdańska

Lokalizacja P02.10.010.B2 przy ul. Wita Stwosza (obr. 12, dz. nr 613)





0 35 m 50 m 70 m 100 m 200 m

SKALA 1:1000

ZAŁĄCZNIK NR 2
do Zarządzenia nr /21
Dyrektora GZDiZ
z dnia ... - ... - 2021 r.

Przybliżone lokalizacje miejsc przeznaczonych do sytuowania nośników reklamy typu B albo typu C na obszarze Gminy Miasta Gdańska

Lokalizacja P03.01.011.B1 przy ul. Chłopskiej (obr. 16, dz. nr 290/9)






0 35 m 50 m 70 m 100 m 200 m

SKALA 1:1000

ZAŁĄCZNIK NR 2
do Zarządzenia nr ... /21
Dyrektora GZDiZ
z dnia ... - ... - 2021 r.

Przybliżone lokalizacje miejsc przeznaczonych do sytuowania nośników reklamy typu B albo typu C na obszarze Gminy Miasta Gdańska

Lokalizacja P03.08.014.B2 przy al. Jana Pawła II (obr. 33, dz. nr 122/8)






0 35 m 50 m 70 m 100 m 200 m

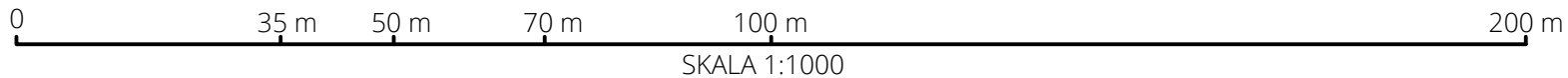
SKALA 1:1000

ZAŁĄCZNIK NR 2
do Zarządzenia nr /21
Dyrektora GZDiZ
z dnia . . . - . . . - 2021 r.

Przybliżone lokalizacje miejsc przeznaczonych do sytuowania nośników reklamy typu B albo typu C na obszarze Gminy Miasta Gdańska

Lokalizacja P03.10.016.B2 przy ul. Wita Stwosza (obr. 12, dz. nr 613)




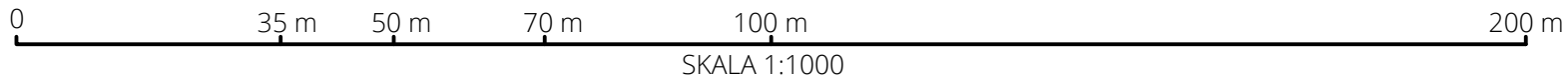


ZAŁĄCZNIK NR 2
do Zarządzenia nr /21
Dyrektora GZDiZ
z dnia ... - ... - 2021 r.

Przybliżone lokalizacje miejsc przeznaczonych do sytuowania nośników reklamy typu B albo typu C na obszarze Gminy Miasta Gdańska

Lokalizacja P04.18.017.B1 przy ul. Nowolipie (obr. 64, dz. nr 754/2)






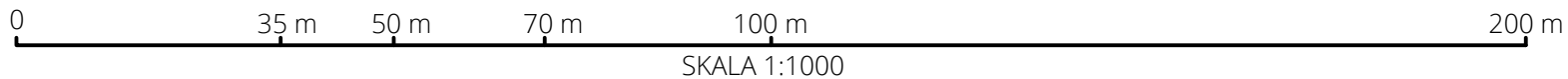
SKALA 1:1000

ZAŁĄCZNIK NR 2
do Zarządzenia nr /21
Dyrektora GZDiZ
z dnia . . . - . . . - 2021 r.

Przybliżone lokalizacje miejsc przeznaczonych do sytuowania nośników reklamy typu B albo typu C na obszarze Gminy Miasta Gdańska

Lokalizacja P09.18.018.B1 przy ul. Nowolipie (obr. 64, dz. nr 754/2)






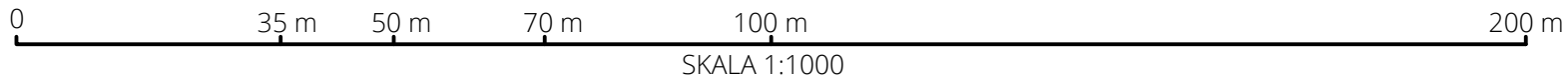
SKALA 1:1000

ZAŁĄCZNIK NR 2
do Zarządzenia nr /21
Dyrektora GZDiZ
z dnia ... - ... - 2021 r.

Przybliżone lokalizacje miejsc przeznaczonych do sytuowania nośników reklamy typu B albo typu C na obszarze Gminy Miasta Gdańska

Lokalizacja P04.18.019.B1 przy ul. Nowolipie (obr. 64, dz. nr 754/2)






SKALA 1:1000

ZAŁĄCZNIK NR 2
do Zarządzenia nr /21
Dyrektora GZDiZ
z dnia . . . - . . . - 2021 r.

Przybliżone lokalizacje miejsc przeznaczonych do sytuowania nośników reklamy typu B albo typu C na obszarze Gminy Miasta Gdańska

Lokalizacja P09.18.020.B1 przy ul. Nowolipie (obr. 64, dz. nr 754/2)






0 35 m 50 m 70 m 100 m 200 m

SKALA 1:1000

ZAŁĄCZNIK NR 2
do Zarządzenia nr /21
Dyrektora GZDiZ
z dnia . . . - . . . - 2021 r.

Przybliżone lokalizacje miejsc przeznaczonych do sytuowania nośników reklamy typu B albo typu C na obszarze Gminy Miasta Gdańska

Lokalizacja P04.18.021.B1 przy ul. Nowolipie (obr. 64, dz. nr 754/2)






0 35 m 50 m 70 m 100 m 200 m

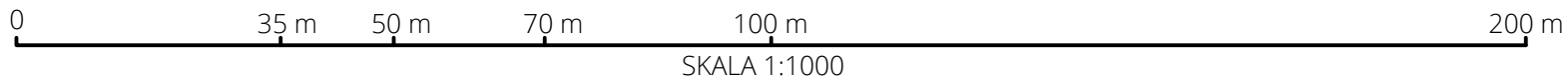
SKALA 1:1000

ZAŁĄCZNIK NR 2
do Zarządzenia nr /21
Dyrektora GZDiZ
z dnia . . . - . . . - 2021 r.

Przybliżone lokalizacje miejsc przeznaczonych do sytuowania nośników reklamy typu B albo typu C na obszarze Gminy Miasta Gdańska

Lokalizacja P09.18.022.B1 przy ul. Nowolipie (obr. 64, dz. nr 754/2)





SKALA 1:1000

ZAŁĄCZNIK NR 2
do Zarządzenia nr /21
Dyrektora GZDiZ
z dnia . . . - . . . - 2021 r.

Przybliżone lokalizacje miejsc przeznaczonych do sytuowania nośników reklamy typu B albo typu C na obszarze Gminy Miasta Gdańska

Lokalizacja P05.22.023.C2 przy ul. Juliusza Słowackiego (obr. Firoga, dz. nr 124/2, 140)






0 35 m 50 m 70 m 100 m 200 m

SKALA 1:1000

ZAŁĄCZNIK NR 2
do Zarządzenia nr ... /21
Dyrektora GZDiZ
z dnia ... - ... - 2021 r.

Przybliżone lokalizacje miejsc przeznaczonych do sytuowania nośników reklamy typu B albo typu C na obszarze Gminy Miasta Gdańska

Lokalizacja P05.31.024.C2 przy ul. Małomiejskiej (obr. 303s, dz. nr 963/5, 721/1)






0 35 m 50 m 70 m 100 m 200 m

SKALA 1:1000

ZAŁĄCZNIK NR 2
do Zarządzenia nr /21
Dyrektora GZDiZ
z dnia . . . - . . . - 2021 r.

Przybliżone lokalizacje miejsc przeznaczonych do sytuowania nośników reklamy typu B albo typu C na obszarze Gminy Miasta Gdańska

Lokalizacja P05.15.026.C2 przy ul. mjr. Henryka Sucharskiego (obr. 253s, dz. nr 5/16)





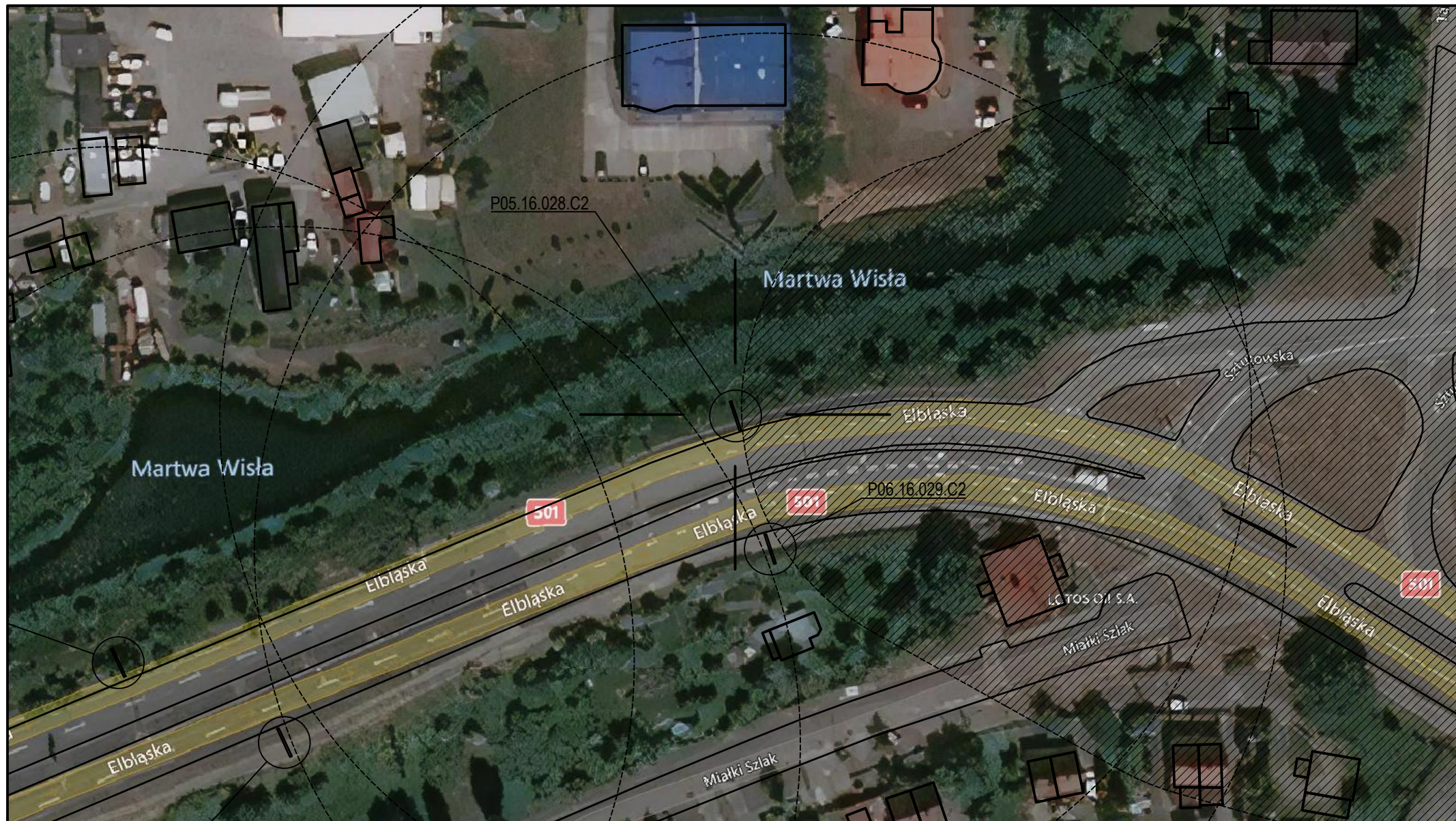
0 35 m 50 m 70 m 100 m 200 m

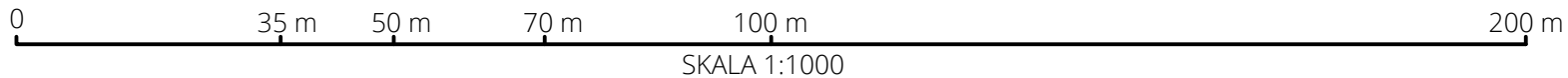
SKALA 1:1000

ZAŁĄCZNIK NR 2
do Zarządzenia nr /21
Dyrektora GZDiZ
z dnia ... - ... - 2021 r.

Przybliżone lokalizacje miejsc przeznaczonych do sytuowania nośników reklamy typu B albo typu C na obszarze Gminy Miasta Gdańska

Lokalizacja P05.16.028.C2 przy ul. Elbląskiej (obr. 102, dz. nr 78/1, 78/2)





SKALA 1:1000

ZAŁĄCZNIK NR 2
do Zarządzenia nr /21
Dyrektora GZDiZ
z dnia . . . - . . . - 2021 r.

Przybliżone lokalizacje miejsc przeznaczonych do sytuowania nośników reklamy typu B albo typu C na obszarze Gminy Miasta Gdańska

Lokalizacja P06.16.029.C2 przy ul. Elbląskiej (obr. 102, dz. nr 79/3)






0 35 m 50 m 70 m 100 m 200 m

SKALA 1:1000

ZAŁĄCZNIK NR 2
do Zarządzenia nr /21
Dyrektora GZDiZ
z dnia . . . - . . . - 2021 r.

Przybliżone lokalizacje miejsc przeznaczonych do sytuowania nośników reklamy typu B albo typu C na obszarze Gminy Miasta Gdańska

Lokalizacja P03.17.030.B2 przy ul. Franciszka Rakocznego (obr. 52, dz. nr 71/3)






0 35 m 50 m 70 m 100 m 200 m

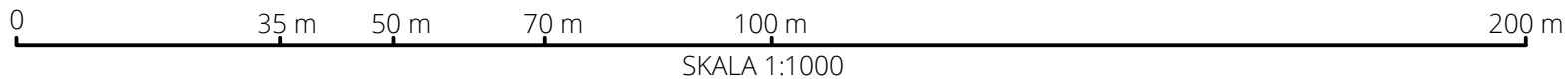
SKALA 1:1000

ZAŁĄCZNIK NR 2
do Zarządzenia nr /21
Dyrektora GZDiZ
z dnia . . . - . . . - 2021 r.

Przybliżone lokalizacje miejsc przeznaczonych do sytuowania nośników reklamy typu B albo typu C na obszarze Gminy Miasta Gdańska

Lokalizacja P06.13.032.C2 przy ul. Marynarki Polskiej (obr. 60, dz. nr 380/2)






SKALA 1:1000

ZAŁĄCZNIK NR 2
do Zarządzenia nr /21
Dyrektora GZDiZ
z dnia . . . - . . . - 2021 r.

Przybliżone lokalizacje miejsc przeznaczonych do sytuowania nośników reklamy typu B albo typu C na obszarze Gminy Miasta Gdańska

Lokalizacja P06.29.033.C2 przy ul. Cienistej (obr. 213s, dz. nr 3/4)






0 35 m 50 m 70 m 100 m 200 m

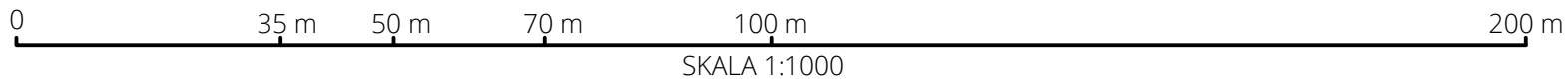
SKALA 1:1000

ZAŁĄCZNIK NR 2
do Zarządzenia nr ... /21
Dyrektora GZDiZ
z dnia ... - ... - 2021 r.

Przybliżone lokalizacje miejsc przeznaczonych do sytuowania nośników reklamy typu B albo typu C na obszarze Gminy Miasta Gdańska

Lokalizacja P04.26.034.B1 przy al. Vaclava Havla (obr. Ujeścisko, dz. nr 138/184)






SKALA 1:1000

ZAŁĄCZNIK NR 2
do Zarządzenia nr /21
Dyrektora GZDiZ
z dnia . . . - . . . - 2021 r.

Przybliżone lokalizacje miejsc przeznaczonych do sytuowania nośników reklamy typu B albo typu C na obszarze Gminy Miasta Gdańska

Lokalizacja P06.13.035.C1 przy ul. Marynarki Polskiej (obr. 60, dz. nr 380/2)






0 35 m 50 m 70 m 100 m 200 m

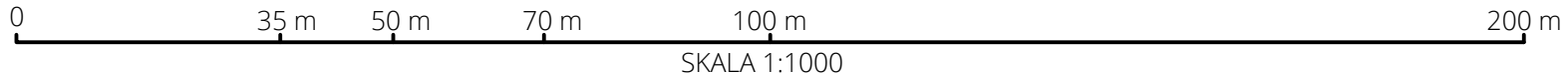
SKALA 1:1000

ZAŁĄCZNIK NR 2
do Zarządzenia nr /21
Dyrektora GZDiZ
z dnia . . . - . . . - 2021 r.

Przybliżone lokalizacje miejsc przeznaczonych do sytuowania nośników reklamy typu B albo typu C na obszarze Gminy Miasta Gdańska

Lokalizacja P14.13.037.C2 przy ul. Marynarki Polskiej (obr. 68, dz. nr 110/3)






ZAŁĄCZNIK NR 2
do Zarządzenia nr /21
Dyrektora GZDiZ
z dnia . . . - . . . - 2021 r.

Przybliżone lokalizacje miejsc przeznaczonych do sytuowania nośników reklamy typu B albo typu C na obszarze Gminy Miasta Gdańska

Lokalizacja P08.27.038.C2 przy al. gen. Władysława Sikorskiego (obr. 212s, dz. nr 2/7)






0 35 m 50 m 70 m 100 m 200 m

SKALA 1:1000

ZAŁĄCZNIK NR 2
do Zarządzenia nr /21
Dyrektora GZDiZ
z dnia ... - ... - 2021 r.

Przybliżone lokalizacje miejsc przeznaczonych do sytuowania nośników reklamy typu B albo typu C na obszarze Gminy Miasta Gdańska

Lokalizacja P09.30.040.B2 przy ul. Świętokrzyskiej (obr. Łostowice, dz. nr 352/1)






0 35 m 50 m 70 m 100 m 200 m

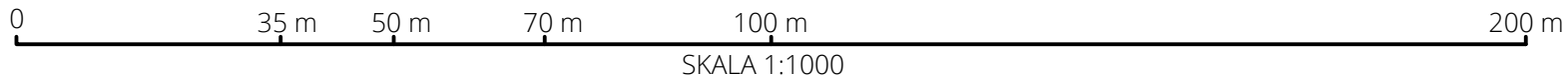
SKALA 1:1000

ZAŁĄCZNIK NR 2
do Zarządzenia nr /21
Dyrektora GZDiZ
z dnia . . . - . . . - 2021 r.

Przybliżone lokalizacje miejsc przeznaczonych do sytuowania nośników reklamy typu B albo typu C na obszarze Gminy Miasta Gdańska

Lokalizacja P01.04.041.B1 przy ul. Lecha Kaczyńskiego (obr. 17, dz. nr 86)




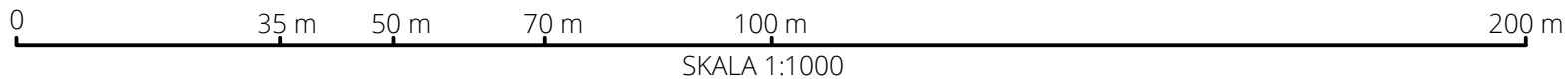


ZAŁĄCZNIK NR 2
do Zarządzenia nr /21
Dyrektora GZDiZ
z dnia ... - ... - 2021 r.

Przybliżone lokalizacje miejsc przeznaczonych do sytuowania nośników reklamy typu B albo typu C na obszarze Gminy Miasta Gdańska

Lokalizacja P01.08.042.B1 przy al. Jana Pawła II (obr. 33, dz. nr 81/17, 383)






ZAŁĄCZNIK NR 2
do Zarządzenia nr /21
Dyrektora GZDiZ
z dnia . . . - . . . - 2021 r.

Przybliżone lokalizacje miejsc przeznaczonych do sytuowania nośników reklamy typu B albo typu C na obszarze Gminy Miasta Gdańska

Lokalizacja P01.12.043.B1 przy al. Macieja Płażyńskiego (obr. 44, dz. nr 11/4)





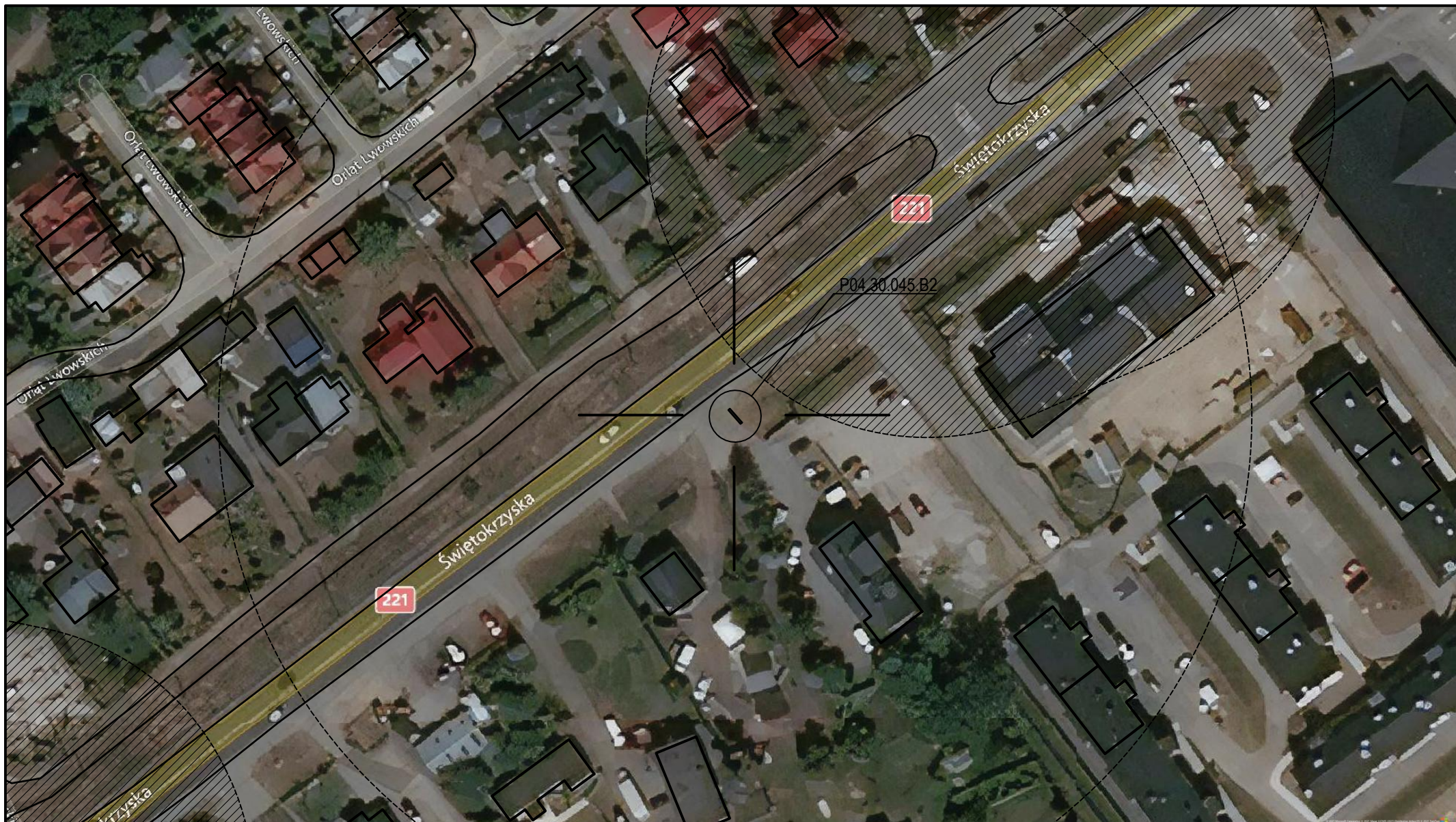
0 35 m 50 m 70 m 100 m 200 m

SKALA 1:1000

ZAŁĄCZNIK NR 2
do Zarządzenia nr ... /21
Dyrektora GZDiZ
z dnia ... - ... - 2021 r.

Przybliżone lokalizacje miejsc przeznaczonych do sytuowania nośników reklamy typu B albo typu C na obszarze Gminy Miasta Gdańska

Lokalizacja P04.30.045.B2 przy ul. Świętokrzyskiej (obr. Łostowice, dz. nr 352/3)






0 35 m 50 m 70 m 100 m 200 m

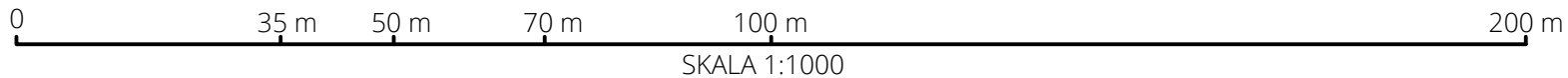
SKALA 1:1000

ZAŁĄCZNIK NR 2
do Zarządzenia nr /21
Dyrektora GZDiZ
z dnia . . . - . . . - 2021 r.

Przybliżone lokalizacje miejsc przeznaczonych do sytuowania nośników reklamy typu B albo typu C na obszarze Gminy Miasta Gdańska

Lokalizacja P01.17.046.B2 przy ul. Franciszka Rakocznego (obr. 64, dz. nr 48/1)






ZAŁĄCZNIK NR 2
do Zarządzenia nr /21
Dyrektora GZDiZ
z dnia . . . - . . . - 2021 r.

Przybliżone lokalizacje miejsc przeznaczonych do sytuowania nośników reklamy typu B albo typu C na obszarze Gminy Miasta Gdańska

Lokalizacja P08.22.047.C2 przy ul. Juliusza Słowackiego (obr. 27, dz. nr 10/1, 11/1)






0 35 m 50 m 70 m 100 m 200 m

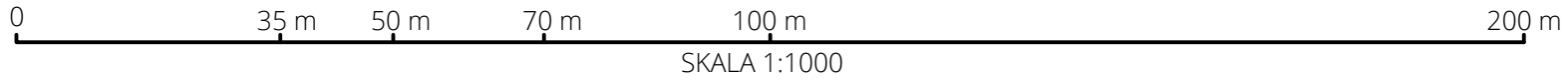
SKALA 1:1000

ZAŁĄCZNIK NR 2
do Zarządzenia nr /21
Dyrektora GZDiZ
z dnia . . . - . . . - 2021 r.

Przybliżone lokalizacje miejsc przeznaczonych do sytuowania nośników reklamy typu B albo typu C na obszarze Gminy Miasta Gdańska

Lokalizacja P08.15.048.C2 przy ul. mjr. Henryka Sucharskiego (obr. 252s, dz. nr 2/6, 2/7)



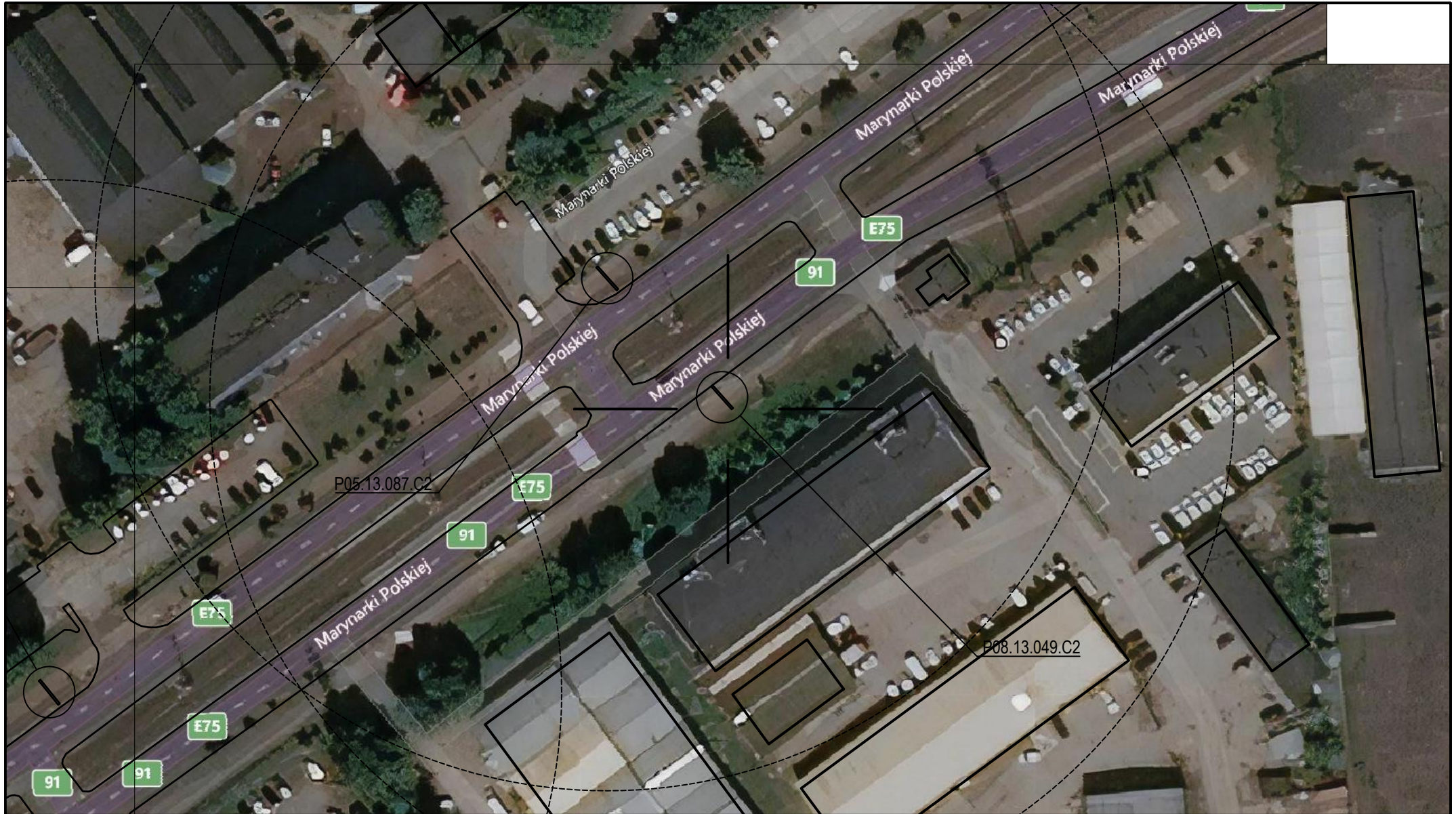


SKALA 1:1000

ZAŁĄCZNIK NR 2
do Zarządzenia nr /21
Dyrektora GZDiZ
z dnia ... - ... - 2021 r.

Przybliżone lokalizacje miejsc przeznaczonych do sytuowania nośników reklamy typu B albo typu C na obszarze Gminy Miasta Gdańska

Lokalizacja P08.13.049.C2 przy ul. Marynarki Polskiej (obr. 58, dz. nr 131/6)





0 35 m 50 m 70 m 100 m 200 m

SKALA 1:1000

ZAŁĄCZNIK NR 2
do Zarządzenia nr /21
Dyrektora GZDiZ
z dnia . . . - . . . - 2021 r.

Przybliżone lokalizacje miejsc przeznaczonych do sytuowania nośników reklamy typu B albo typu C na obszarze Gminy Miasta Gdańska

Lokalizacja P12.15.051.C2 przy ul. mjr. Henryka Sucharskiego (obr. 252s, dz. nr 2/6, 2/7)





0 35 m 50 m 70 m 100 m 200 m

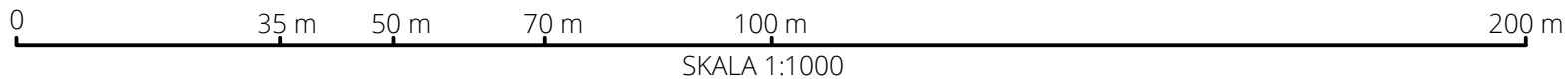
SKALA 1:1000

ZAŁĄCZNIK NR 2
do Zarządzenia nr /21
Dyrektora GZDiZ
z dnia . . . - . . . - 2021 r.

Przybliżone lokalizacje miejsc przeznaczonych do sytuowania nośników reklamy typu B albo typu C na obszarze Gminy Miasta Gdańska

Lokalizacja P12.22.053.C2 przy ul. Juliusza Słowackiego (obr. Firoga, dz. nr 124/2)






SKALA 1:1000

ZAŁĄCZNIK NR 2
do Zarządzenia nr /21
Dyrektora GZDiZ
z dnia . . . - . . . - 2021 r.

Przybliżone lokalizacje miejsc przeznaczonych do sytuowania nośników reklamy typu B albo typu C na obszarze Gminy Miasta Gdańska

Lokalizacja P01.17.054.B1 przy ul. Franciszka Rakocznego (obr. 52, dz. nr 71/3)





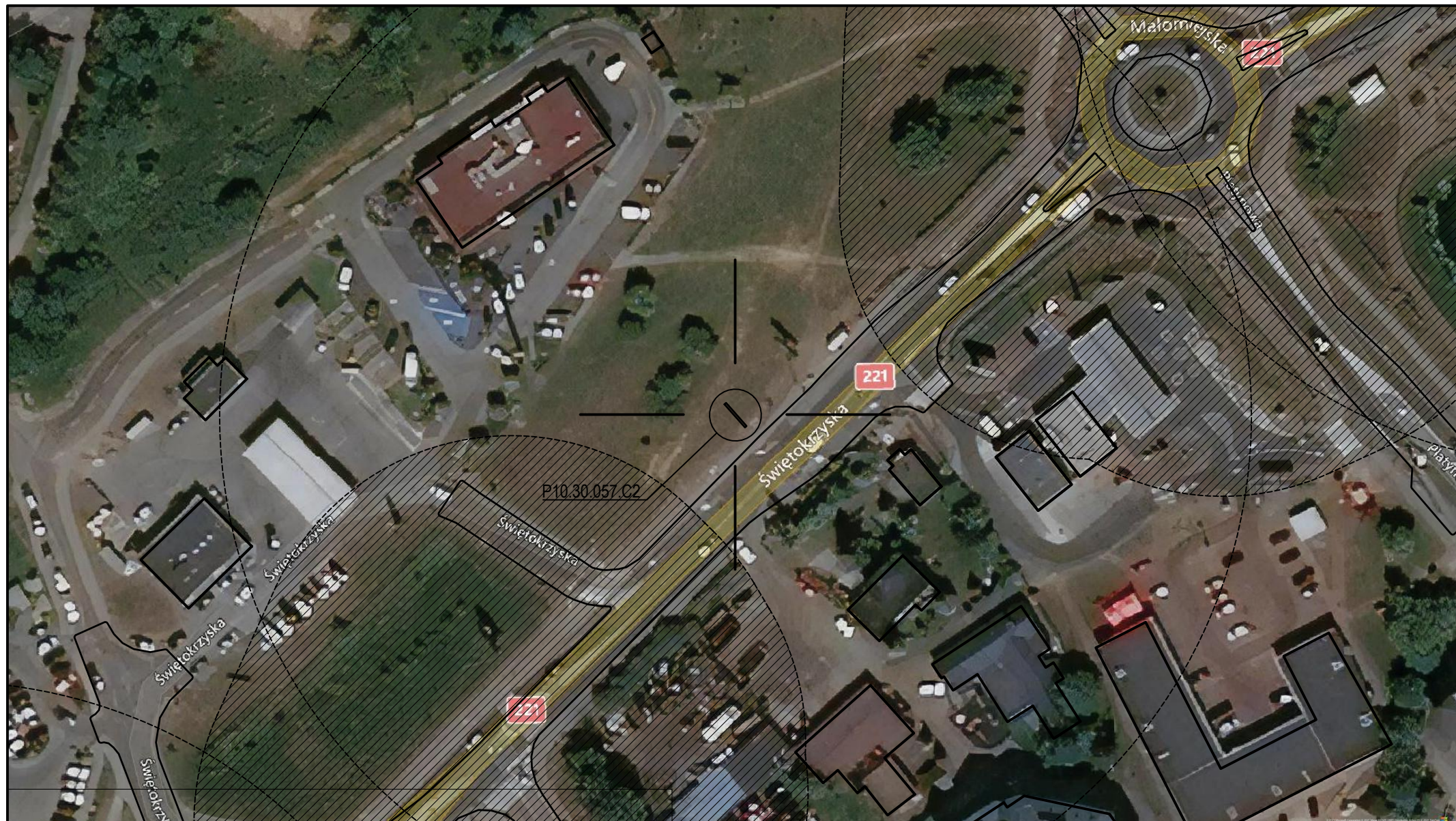
0 35 m 50 m 70 m 100 m 200 m

SKALA 1:1000

ZAŁĄCZNIK NR 2
do Zarządzenia nr /21
Dyrektora GZDiZ
z dnia ... - ... - 2021 r.

Przybliżone lokalizacje miejsc przeznaczonych do sytuowania nośników reklamy typu B albo typu C na obszarze Gminy Miasta Gdańska

Lokalizacja P10.30.057.C2 przy ul. Świętokrzyskiej (obr. Łostowice, dz. nr 352/1)





0 35 m 50 m 70 m 100 m 200 m

SKALA 1:1000

ZAŁĄCZNIK NR 2
do Zarządzenia nr /21
Dyrektora GZDiZ
z dnia ... - ... - 2021 r.

Przybliżone lokalizacje miejsc przeznaczonych do sytuowania nośników reklamy typu B albo typu C na obszarze Gminy Miasta Gdańska

Lokalizacja P10.17.058.C1 przy ul. Franciszka Rakocznego (obr. 64, dz. nr 703/1, 711/6, 711/11)






0 35 m 50 m 70 m 100 m 200 m

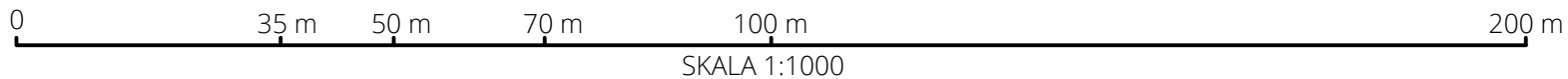
SKALA 1:1000

ZAŁĄCZNIK NR 2
do Zarządzenia nr /21
Dyrektora GZDiZ
z dnia . . . - . . . - 2021 r.

Przybliżone lokalizacje miejsc przeznaczonych do sytuowania nośników reklamy typu B albo typu C na obszarze Gminy Miasta Gdańska

Lokalizacja P10.22.059.C1 przy ul. Juliusza Słowackiego (obr. 27, dz. nr 3, 4/2)






SKALA 1:1000

ZAŁĄCZNIK NR 2
do Zarządzenia nr /21
Dyrektora GZDiZ
z dnia ... - ... - 2021 r.

Przybliżone lokalizacje miejsc przeznaczonych do sytuowania nośników reklamy typu B albo typu C na obszarze Gminy Miasta Gdańska

Lokalizacja P10.13.060.C2 przy ul. Marynarki Polskiej (obr. 58, dz. nr 130/11, 131/7)






0 35 m 50 m 70 m 100 m 200 m

SKALA 1:1000

ZAŁĄCZNIK NR 2
do Zarządzenia nr /21
Dyrektora GZDiZ
z dnia . . . - . . . - 2021 r.

Przybliżone lokalizacje miejsc przeznaczonych do sytuowania nośników reklamy typu B albo typu C na obszarze Gminy Miasta Gdańska

Lokalizacja P10.15.061.C2 przy ul. mjr. Henryka Sucharskiego (obr. 252s, dz. nr 2/7)





0 35 m 50 m 70 m 100 m 200 m

SKALA 1:1000

ZAŁĄCZNIK NR 2
do Zarządzenia nr /21
Dyrektora GZDiZ
z dnia . . . - . . . - 2021 r.

Przybliżone lokalizacje miejsc przeznaczonych do sytuowania nośników reklamy typu B albo typu C na obszarze Gminy Miasta Gdańska

Lokalizacja P14.13.062.C2 przy ul. Marynarki Polskiej (obr. 68, dz. nr 107/1)






0 35 m 50 m 70 m 100 m 200 m

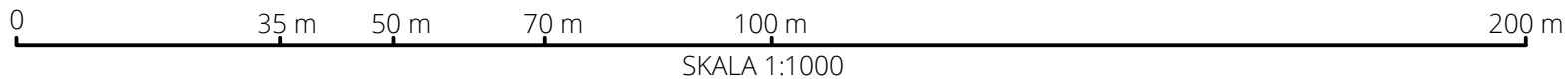
SKALA 1:1000

ZAŁĄCZNIK NR 2
do Zarządzenia nr /21
Dyrektora GZDiZ
z dnia . . . - . . . - 2021 r.

Przybliżone lokalizacje miejsc przeznaczonych do sytuowania nośników reklamy typu B albo typu C na obszarze Gminy Miasta Gdańska

Lokalizacja P10.31.063.C1 przy ul. Małomiejskiej (obr. 303s, dz. nr 721/1)






SKALA 1:1000

ZAŁĄCZNIK NR 2
do Zarządzenia nr /21
Dyrektora GZDiZ
z dnia . . . - . . . - 2021 r.

Przybliżone lokalizacje miejsc przeznaczonych do sytuowania nośników reklamy typu B albo typu C na obszarze Gminy Miasta Gdańska

Lokalizacja P12.31.068.C2 przy ul. Małomiejskiej (obr. 303s, dz. nr 721/1)





0 35 m 50 m 70 m 100 m 200 m

SKALA 1:1000

ZAŁĄCZNIK NR 2
do Zarządzenia nr ... /21
Dyrektora GZDiZ
z dnia ... - ... - 2021 r.

Przybliżone lokalizacje miejsc przeznaczonych do sytuowania nośników reklamy typu B albo typu C na obszarze Gminy Miasta Gdańska

Lokalizacja P12.22.070.C1 przy ul. Juliusza Słowackiego (obr. Firoga, dz. nr 162/3; obr. 27, dz. nr 1)






0 35 m 50 m 70 m 100 m 200 m

SKALA 1:1000

ZAŁĄCZNIK NR 2
do Zarządzenia nr /21
Dyrektora GZDiZ
z dnia . . . - . . . - 2021 r.

Przybliżone lokalizacje miejsc przeznaczonych do sytuowania nośników reklamy typu B albo typu C na obszarze Gminy Miasta Gdańska

Lokalizacja P12.13.072.C2 przy ul. Marynarki Polskiej (obr. 60, dz. nr 380/2)





0 35 m 50 m 70 m 100 m 200 m

SKALA 1:1000

ZAŁĄCZNIK NR 2
do Zarządzenia nr /21
Dyrektora GZDiZ
z dnia . . . - . . . - 2021 r.

Przybliżone lokalizacje miejsc przeznaczonych do sytuowania nośników reklamy typu B albo typu C na obszarze Gminy Miasta Gdańska

Lokalizacja P12.16.073.C2 przy ul. Elbląskiej (obr. 102, dz. nr 78/1, 78/2, 79/3)





0 35 m 50 m 70 m 100 m 200 m

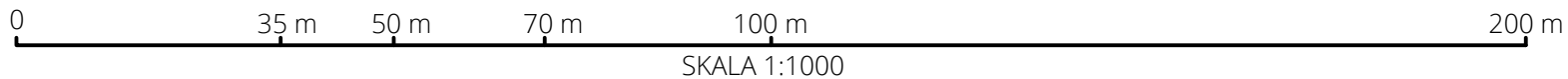
SKALA 1:1000

ZAŁĄCZNIK NR 2
do Zarządzenia nr /21
Dyrektora GZDiZ
z dnia . . . - . . . - 2021 r.

Przybliżone lokalizacje miejsc przeznaczonych do sytuowania nośników reklamy typu B albo typu C na obszarze Gminy Miasta Gdańska

Lokalizacja P08.16.074.C2 przy ul. Elbląskiej (obr. 102, dz. nr 79/3; obr. 116, dz. nr 1/1)






ZAŁĄCZNIK NR 2
do Zarządzenia nr /21
Dyrektora GZDiZ
z dnia . . . - . . . - 2021 r.

Przybliżone lokalizacje miejsc przeznaczonych do sytuowania nośników reklamy typu B albo typu C na obszarze Gminy Miasta Gdańska

Lokalizacja P14.13.076.C2 przy ul. Marynarki Polskiej (obr. 68, dz. nr 78/1)





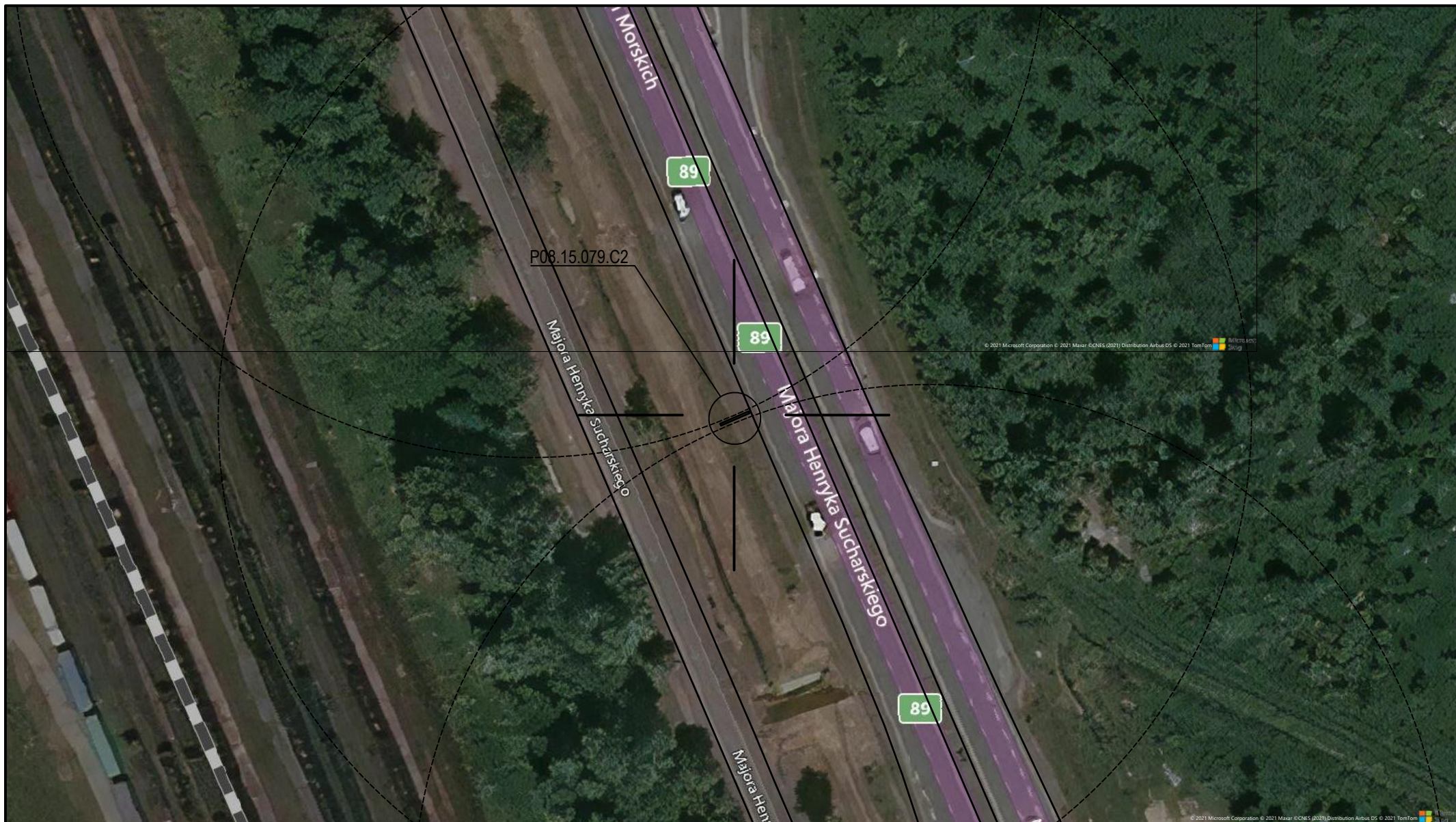
0 35 m 50 m 70 m 100 m 200 m

SKALA 1:1000

ZAŁĄCZNIK NR 2
do Zarządzenia nr /21
Dyrektora GZDiZ
z dnia . . . - . . . - 2021 r.

Przybliżone lokalizacje miejsc przeznaczonych do sytuowania nośników reklamy typu B albo typu C na obszarze Gminy Miasta Gdańska

Lokalizacja P08.15.079.C2 przy ul. mjr. Henryka Sucharskiego (obr. 253s, dz. nr 5/16)






0 35 m 50 m 70 m 100 m 200 m

SKALA 1:1000

ZAŁĄCZNIK NR 2
do Zarządzenia nr /21
Dyrektora GZDiZ
z dnia . . . - . . . - 2021 r.

Przybliżone lokalizacje miejsc przeznaczonych do sytuowania nośników reklamy typu B albo typu C na obszarze Gminy Miasta Gdańska

Lokalizacja P06.22.081.C2 przy ul. Juliusza Słowackiego (obr. Firoga, dz. nr 22/7, 29/1)






0 35 m 50 m 70 m 100 m 200 m

SKALA 1:1000

ZAŁĄCZNIK NR 2
do Zarządzenia nr /21
Dyrektora GZDiZ
z dnia ... - ... - 2021 r.

Przybliżone lokalizacje miejsc przeznaczonych do sytuowania nośników reklamy typu B albo typu C na obszarze Gminy Miasta Gdańska

Lokalizacja P02.01.082.B1 przy ul. Chłopskiej (obr. 16, dz. nr 525)






0 35 m 50 m 70 m 100 m 200 m

SKALA 1:1000

ZAŁĄCZNIK NR 2
do Zarządzenia nr /21
Dyrektora GZDiZ
z dnia . . . - . . . - 2021 r.

Przybliżone lokalizacje miejsc przeznaczonych do sytuowania nośników reklamy typu B albo typu C na obszarze Gminy Miasta Gdańska

Lokalizacja P03.01.083.B1 przy ul. Chłopskiej (obr. 21, dz. nr 1/7, 2/1)






0 35 m 50 m 70 m 100 m 200 m

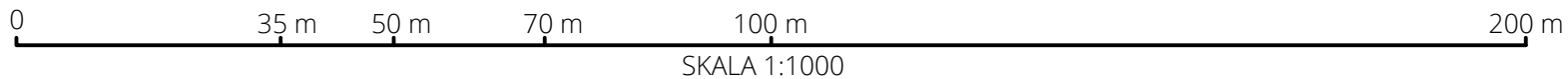
SKALA 1:1000

ZAŁĄCZNIK NR 2
do Zarządzenia nr /21
Dyrektora GZDiZ
z dnia . . . - . . . - 2021 r.

Przybliżone lokalizacje miejsc przeznaczonych do sytuowania nośników reklamy typu B albo typu C na obszarze Gminy Miasta Gdańska

Lokalizacja P02.08.084.B2 przy al. Jana Pawła II (obr. 33, dz. nr 122/8)






SKALA 1:1000

ZAŁĄCZNIK NR 2
do Zarządzenia nr /21
Dyrektora GZDiZ
z dnia . . . - . . . - 2021 r.

Przybliżone lokalizacje miejsc przeznaczonych do sytuowania nośników reklamy typu B albo typu C na obszarze Gminy Miasta Gdańska

Lokalizacja P03.08.085.B2 przy al. Jana Pawła II (obr. 33, dz. nr 383)






0 35 m 50 m 70 m 100 m 200 m

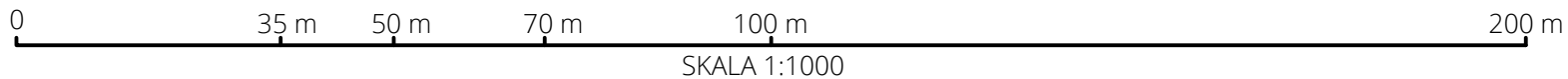
SKALA 1:1000

ZAŁĄCZNIK NR 2
do Zarządzenia nr /21
Dyrektora GZDiZ
z dnia ... - ... - 2021 r.

Przybliżone lokalizacje miejsc przeznaczonych do sytuowania nośników reklamy typu B albo typu C na obszarze Gminy Miasta Gdańska

Lokalizacja P05.22.086.C2 przy ul. Juliusza Słowackiego (obr. Klukowo, dz. nr 371/2)



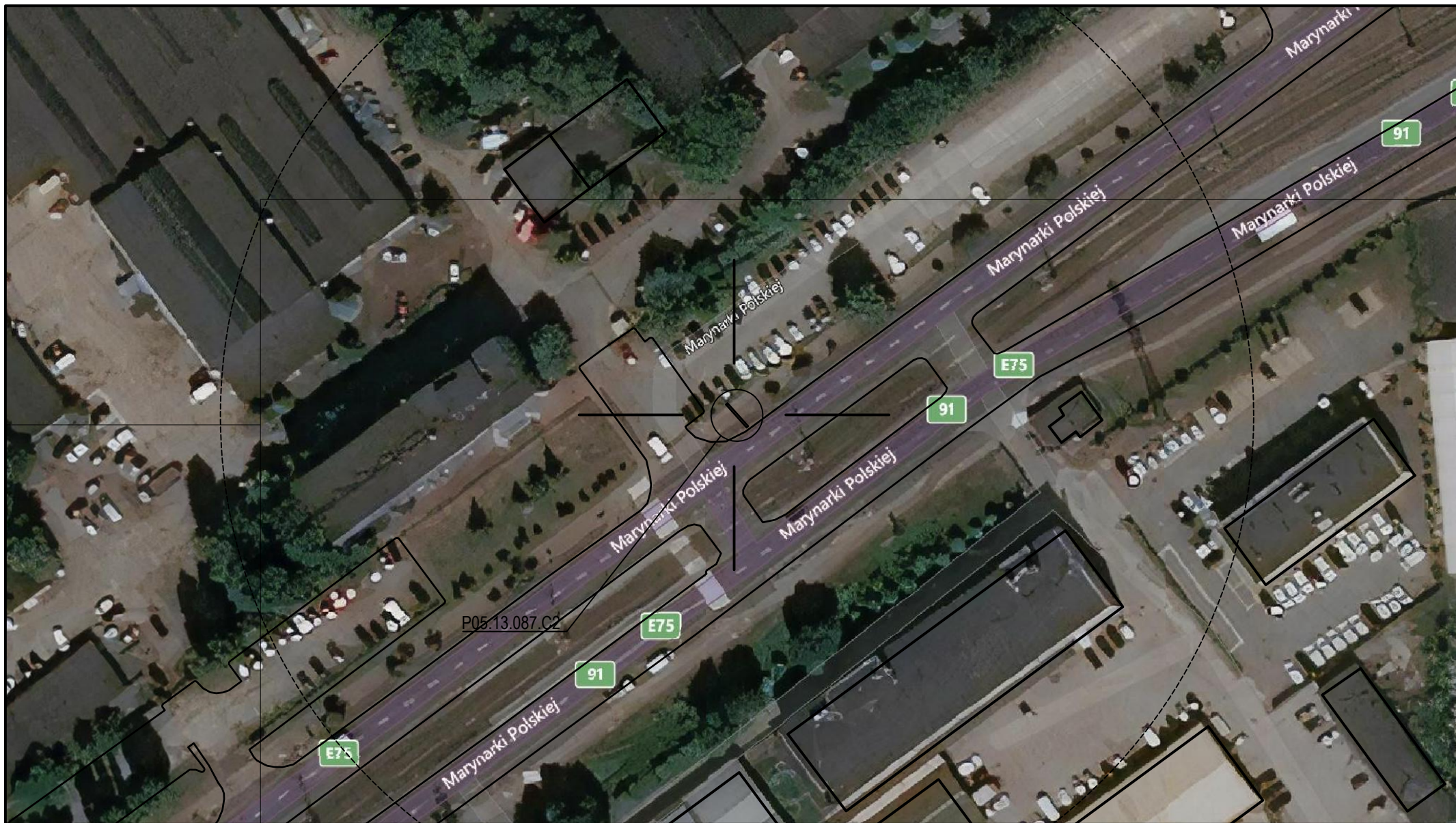


SKALA 1:1000

ZAŁĄCZNIK NR 2
do Zarządzenia nr /21
Dyrektora GZDiZ
z dnia ... - ... - 2021 r.

Przybliżone lokalizacje miejsc przeznaczonych do sytuowania nośników reklamy typu B albo typu C na obszarze Gminy Miasta Gdańska

Lokalizacja P05.13.087.C2 przy ul. Marynarki Polskiej (obr. 58, dz. nr 130/10, 131/6)






0 35 m 50 m 70 m 100 m 200 m

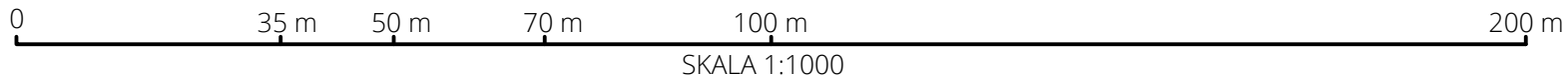
SKALA 1:1000

ZAŁĄCZNIK NR 2
do Zarządzenia nr /21
Dyrektora GZDiZ
z dnia . . . - . . . - 2021 r.

Przybliżone lokalizacje miejsc przeznaczonych do sytuowania nośników reklamy typu B albo typu C na obszarze Gminy Miasta Gdańska

Lokalizacja P06.15.088.C2 przy ul. mjr. Henryka Sucharskiego (obr. 253s, dz. nr 5/16)






SKALA 1:1000

ZAŁĄCZNIK NR 2
do Zarządzenia nr /21
Dyrektora GZDiZ
z dnia . . . - . . . - 2021 r.

Przybliżone lokalizacje miejsc przeznaczonych do sytuowania nośników reklamy typu B albo typu C na obszarze Gminy Miasta Gdańska

Lokalizacja P14.13.090.C2 przy ul. Marynarki Polskiej (obr. 68, dz. nr 78/1)






0 35 m 50 m 70 m 100 m 200 m

SKALA 1:1000

ZAŁĄCZNIK NR 2
do Zarządzenia nr /21
Dyrektora GZDiZ
z dnia . . . - . . . - 2021 r.

Przybliżone lokalizacje miejsc przeznaczonych do sytuowania nośników reklamy typu B albo typu C na obszarze Gminy Miasta Gdańska

Lokalizacja P09.12.092.B1 przy al. Macieja Płażyńskiego (obr. 45, dz. nr 539/4)






0 35 m 50 m 70 m 100 m 200 m

SKALA 1:1000

ZAŁĄCZNIK NR 2
do Zarządzenia nr /21
Dyrektora GZDiZ
z dnia . . . - . . . - 2021 r.

Przybliżone lokalizacje miejsc przeznaczonych do sytuowania nośników reklamy typu B albo typu C na obszarze Gminy Miasta Gdańska

Lokalizacja P09.07.094.B1 przy al. Rzeczypospolitej (obr. 33, dz. nr 81/10)





0 35 m 50 m 70 m 100 m 200 m

SKALA 1:1000

ZAŁĄCZNIK NR 2
do Zarządzenia nr /21
Dyrektora GZDiZ
z dnia . . . - . . . - 2021 r.

Przybliżone lokalizacje miejsc przeznaczonych do sytuowania nośników reklamy typu B albo typu C na obszarze Gminy Miasta Gdańska

Lokalizacja P04.07.096.B1 przy al. Rzeczypospolitej (obr. 33, dz. nr 235/7)

